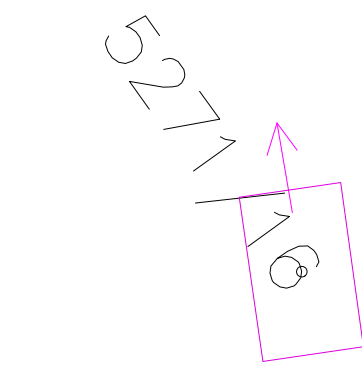


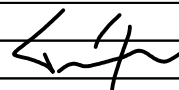

Seznam dotčených pozemků:
k.ú. Jihlava - p.č. 5271/13; 5271/14



Cyklostezka - 1.část - š. 2,5 m - dl. 912 m

- LEGENDA NÁVRHU:**
- OSA CYKLOSTEZKY
 - VNĚJŠÍ OBRUBA
 - CYKLOSTEZKA (asfalt.)
 - CYKLOSTEZKA (přejezd, barva)
 - OZELENĚNÍ
 - VAROVNÝ PÁS
 - NEZPEV. KRAJNICE
 - NEZPEV. PŘÍKOP
- Navržená vegetace:**
- Navržené stromy
 - Keřové patro
- Kácení:**
- Plošné kácení
 - Stromy ke kácení

C. Zákresy podzemních inženýrských zařízení neslouží jako vytyčovací výkres – před zahájením stavebních prací musí investor zajistit jejich vytyčení správcem sítí a jejich označení na místě dle platných předpisů

vedoucí projektant	Bc. Pipa		
zodp. projektant	Bc. Pipa		
vypracoval/CAD	Bc. Pipa		
kontroloval	Ing. Sedlák		
Objednatel: Statutární město Jihlava			formát 5 A4
akce			datum 09/2024
CYKLOSTEZKA R09 JIHLAVA UL. PRŮMYSLOVÁ - HEROLTICE			stupeň PDPS
			zak.č. 2024-000010
obsah			paré č.
Katastrální situační výkres IV.			měřítko 1:250
			č. výkresu C.11.